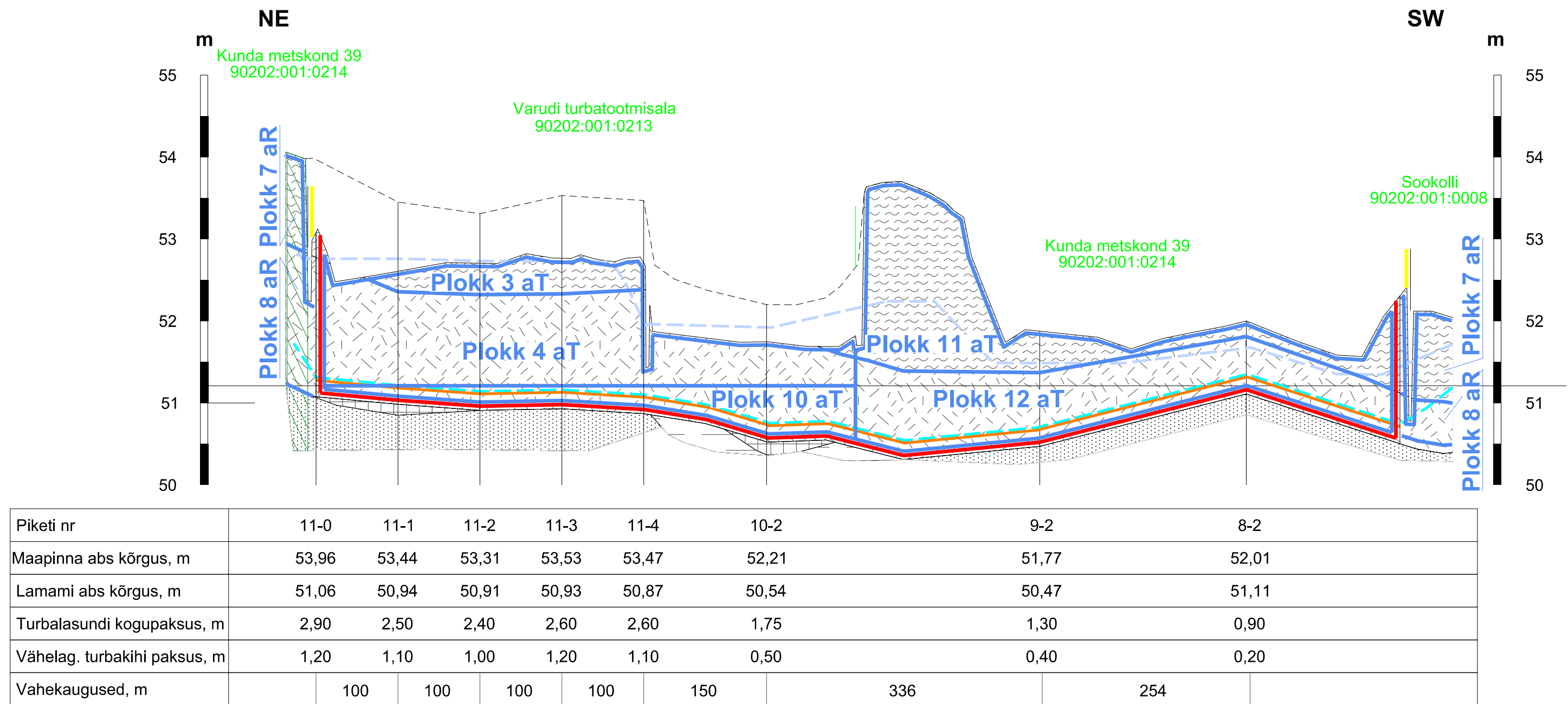
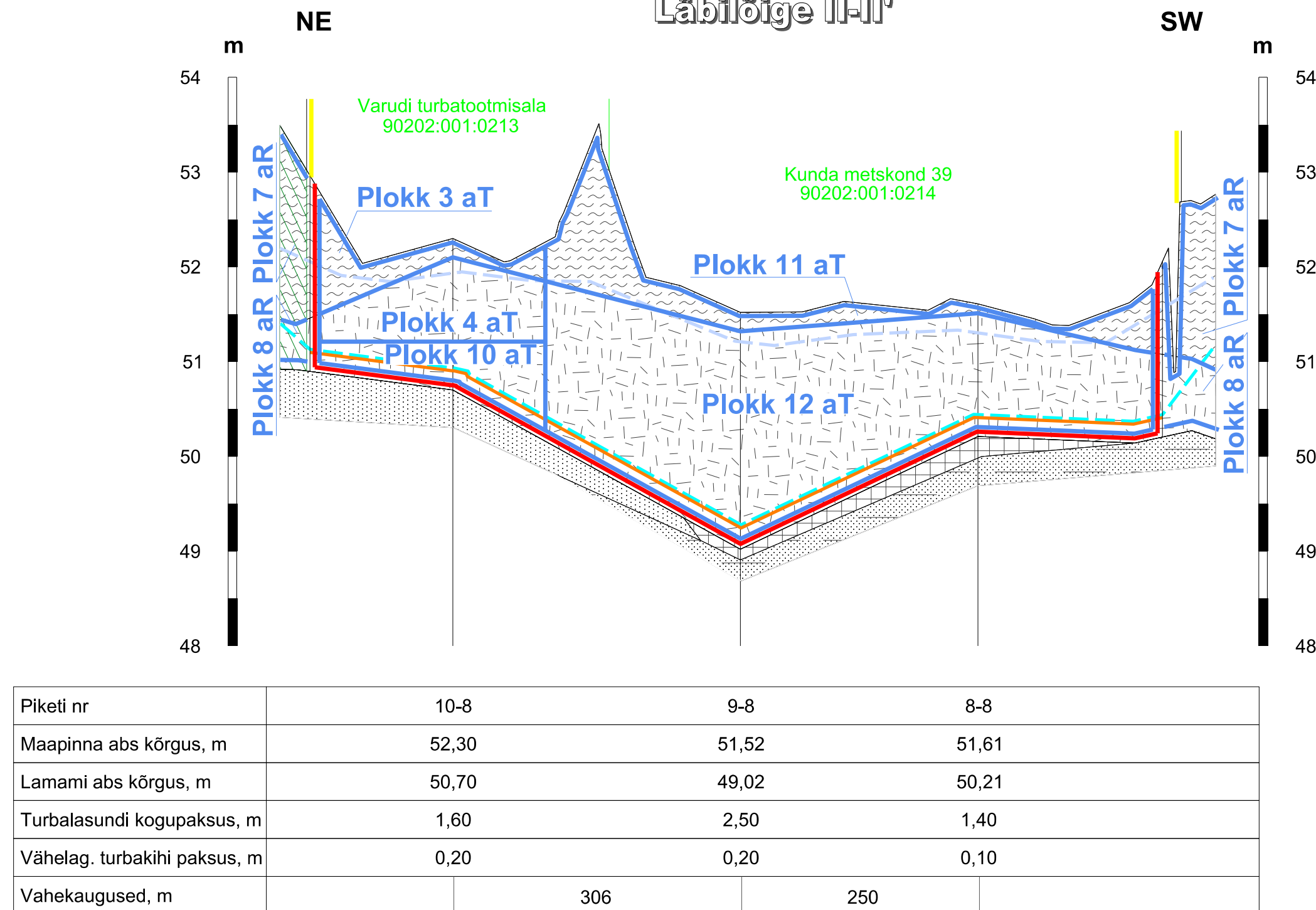


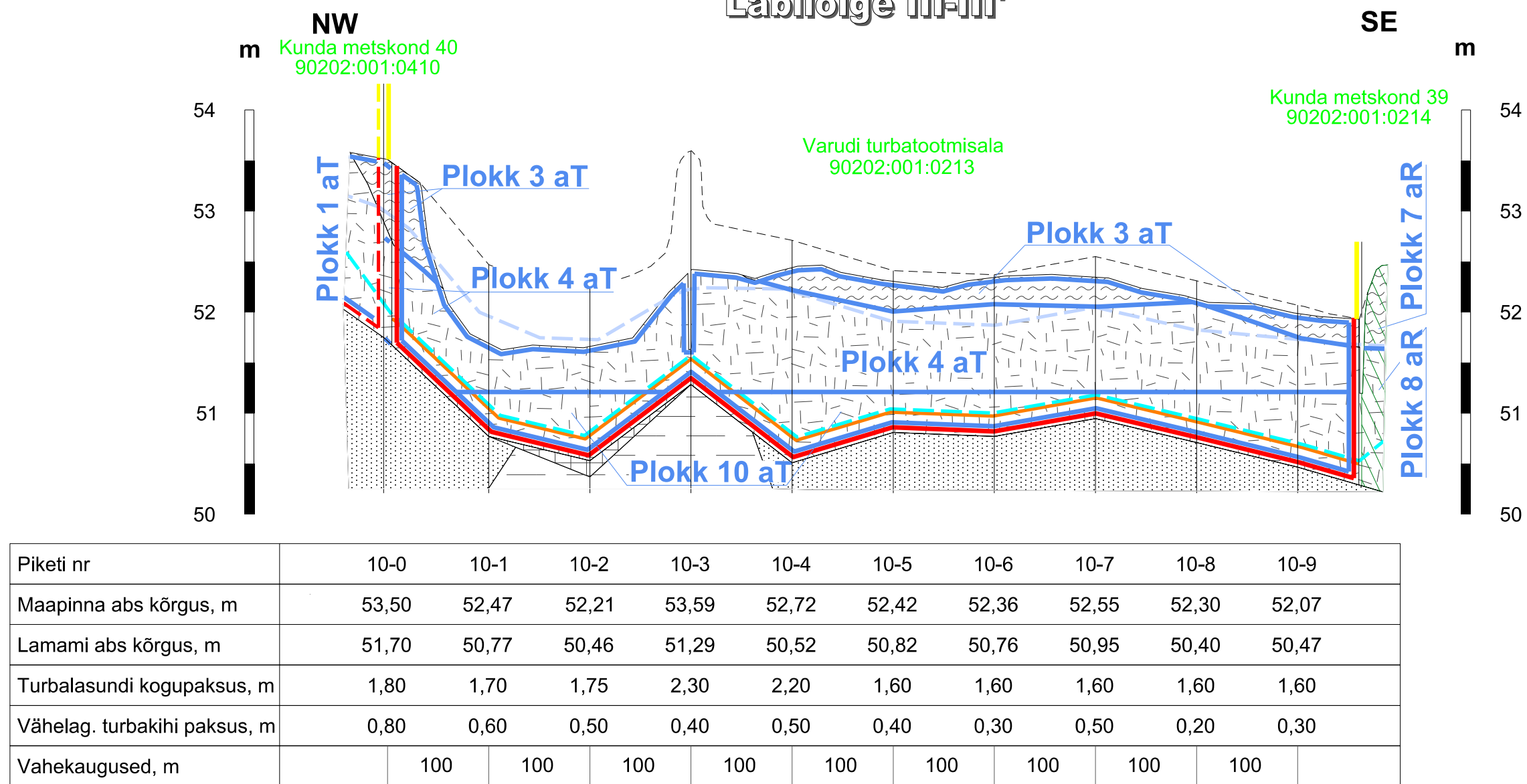
Läbilõige I-I'



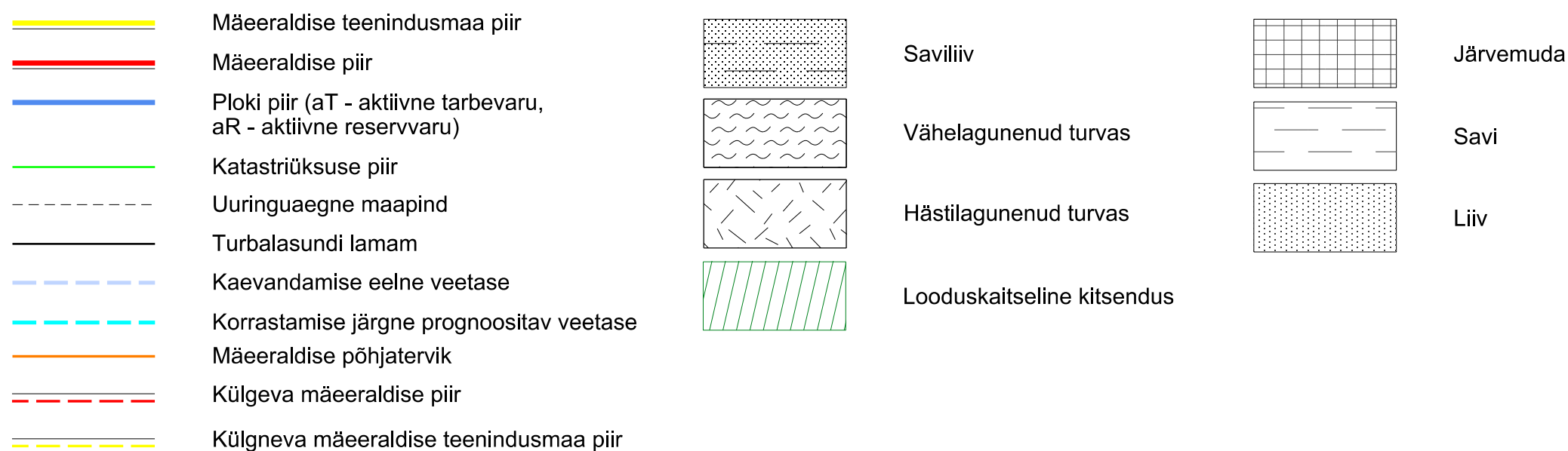
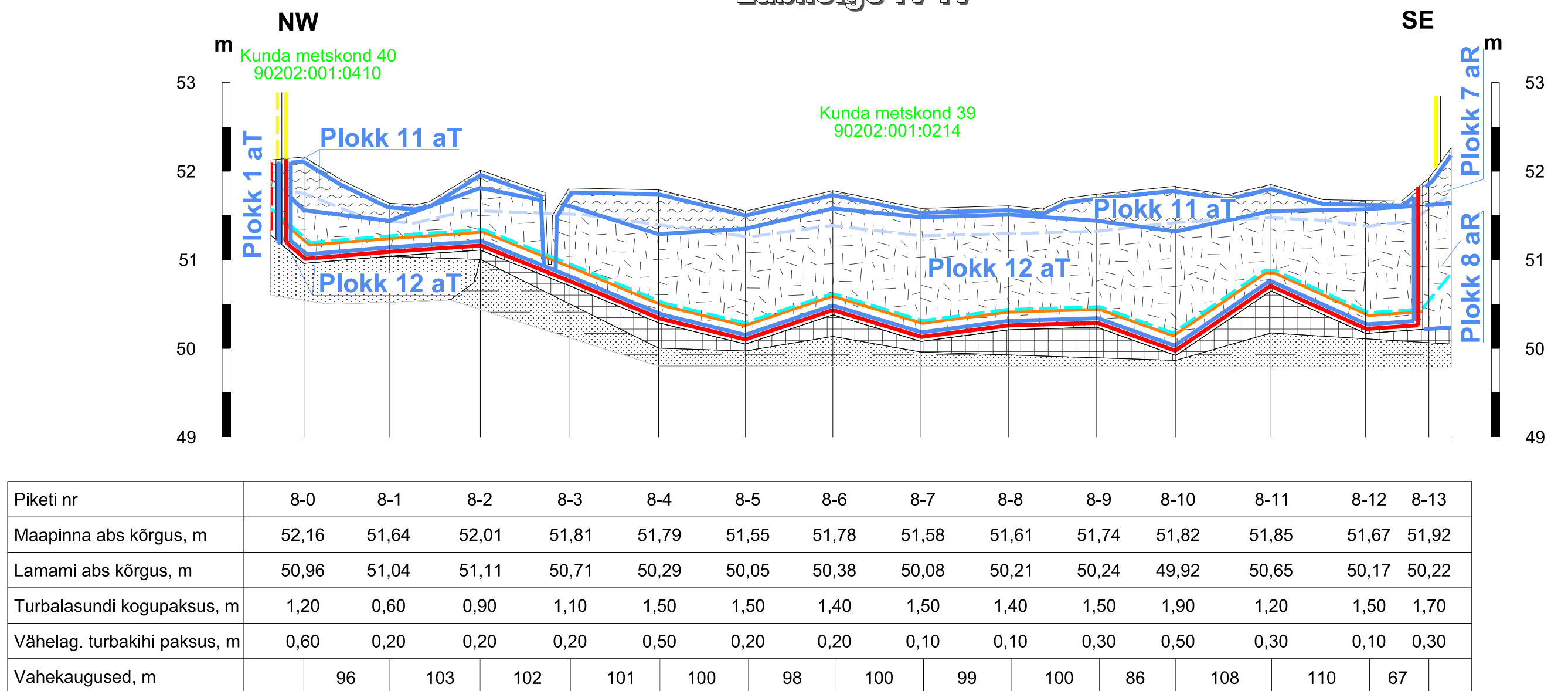
Läbilõige II-II'



Läbilõige III-III'

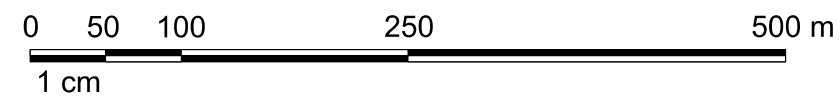


Läbilõige IV-IV'



Märkused:

- Kõrgused EH2000 süsteemis.
- Läbilõigete koostamisel on kasutatud
 - Varudi II turbatootmisala maavara kaevandamise loa taotluse geoloogilisi läbilõikeid (Eesti Geoloogiakeskus OÜ, 2011);
 - Viru-, Lääne-, Rapla-, Järva-, Jõgeva-, Viljandi-, Hiiumaa-, Põlva-, Saare-, Valga- ja Võrumaa turbatootmisalade jääkvaru määramine. Lääne-Virumaa Varudi turbamaardla jääkvaru uuringu andmeid (Eesti Geoloogiakeskus OÜ, 1994, EGF 4854);
 - Maa-ameti väljastatud katastriüksus piire (seisuga 27.10.2020. a);
 - Maa-ameti väljastatud maardlate ja mäeeraldiste piire (seisuga 22.09.2020. a).
- Geoloogilistel läbilõigetel tabelites esitatud abs kõrgused ja lasundi pakused 1994. a teostatud uuringuaegsed väärtused.
- Kasutatud tarkvara: Bentley PowerCivl for Baltics V8i (litsents: 70000661800020).



Objekti nimetus ja aadress		Joonise sisu	
Varudi II turbatootmisala Lääne-Viru maakond, Viru-Nigula vald		Geoloogilised läbilõiked	
Loa omanik		Graafiline lisa 2/3	
OÜ Rakvere Põllumajandustehnika Puiestee tn 2, Sõmeru alevik, Rakvere vald, 44201 rpmt@rpmt.ee		Tiit Kuusmik /Allkirjastatud digitaalselt/	
OÜ Inseneribüroo STEIGER Männiku tee 104, 11216 Tallinn +372 668 1011, info@steiger.ee		Koostas Epp Kuslap Kinnitas Erki Vaguri	
		Kuupäev 11.11.2020 Töö nr 20/3196	